



新北市政府  
New Taipei City Government

內政部營建署「提升道路品質計畫」核定案件

# 新北市土城區金城路3段人行道改善工程

## 路口改善成果



執行單位：新北市土城區公所

中華民國：109年9月

## 新北市土城區金城路3段(116巷口) 路口改善前後對照圖

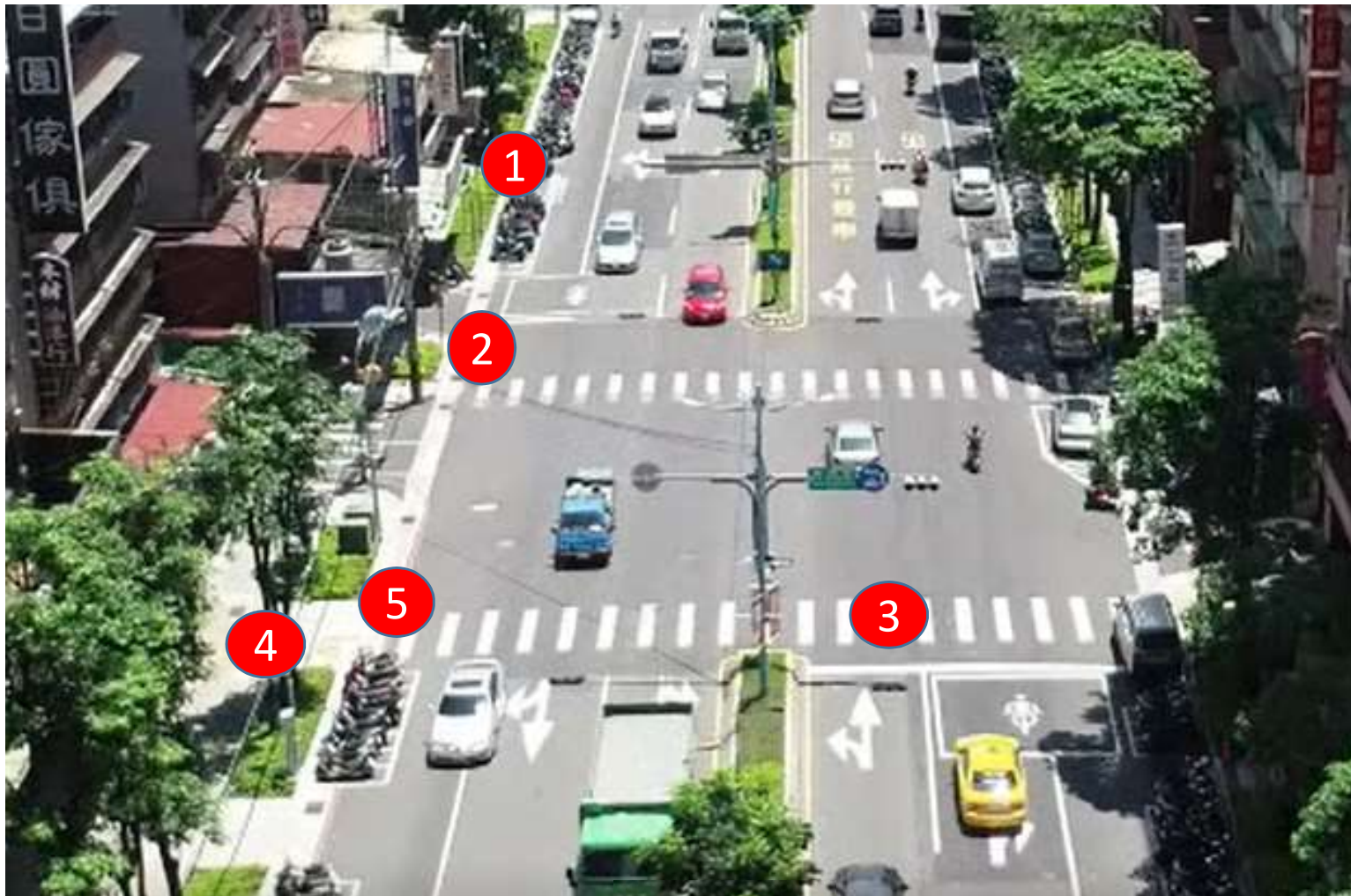


改善前

## 改善位置說明 ( 金城路3段116巷口 )

1. 人行道增設連續綠帶
2. 機車退出人行道
3. 路口行穿線改善

4. 人行道鋪面更新
5. 無障礙設施建置



改善後

# ■ 金城路三段/116巷口

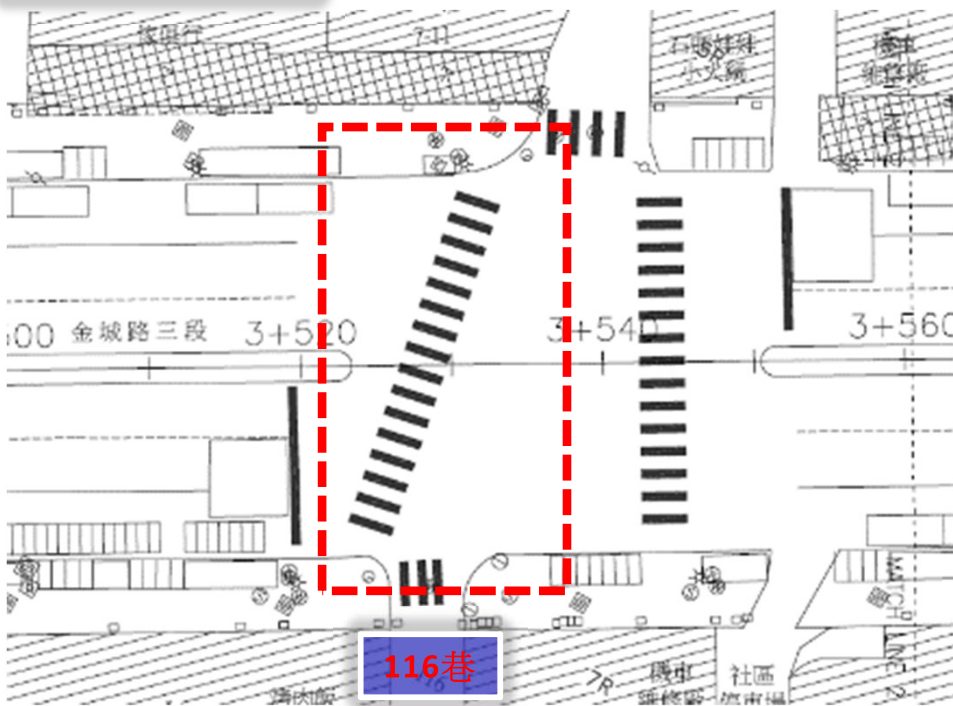


## 路口行穿線安全改善

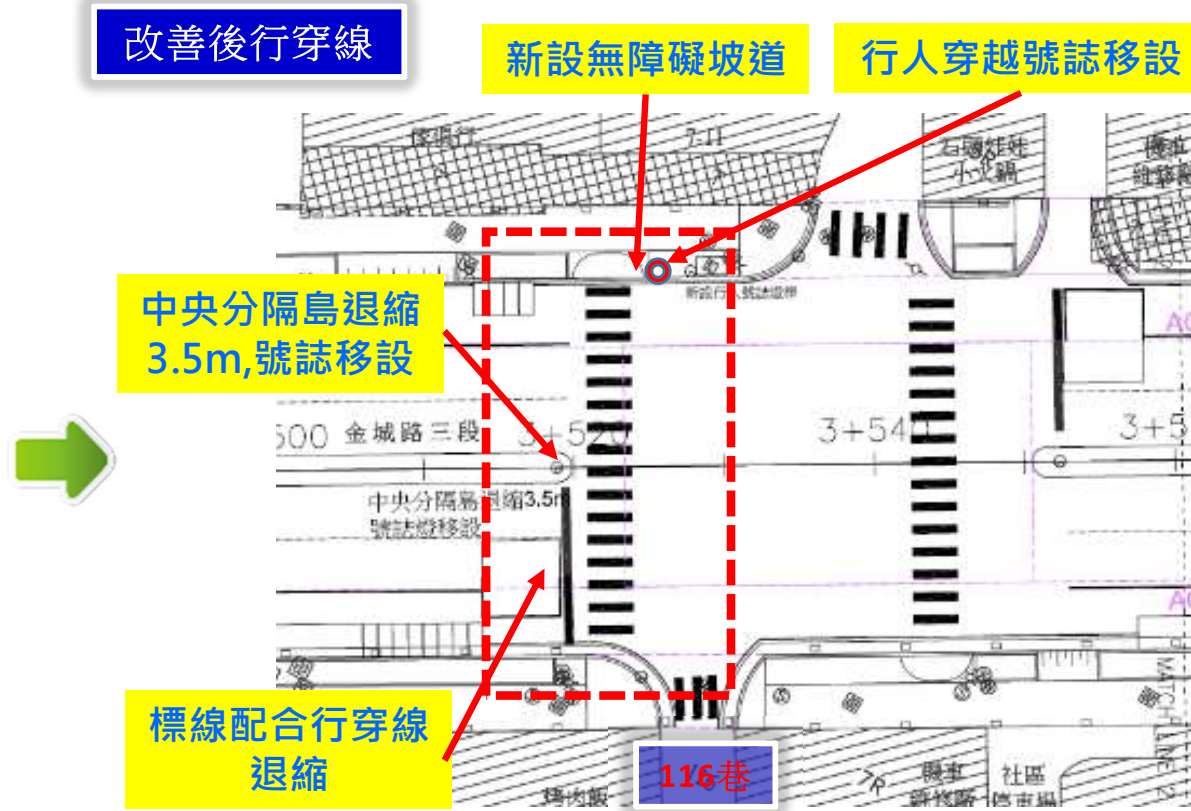
➢改善前：行穿線未與行車方向垂直不利行人(視障)人士通行、未設置標準無障礙坡道

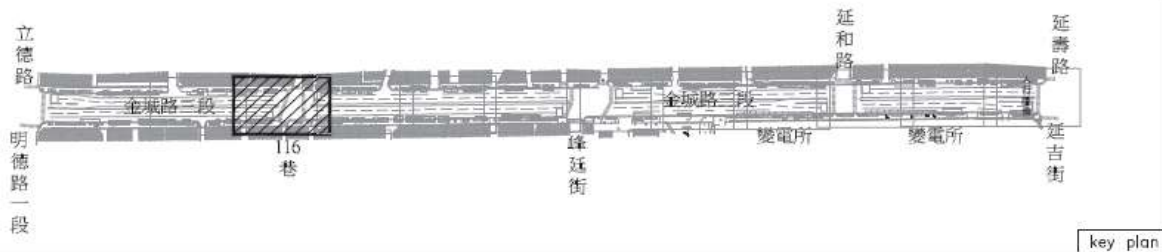
➢改善後：行穿線改善、設置標準無障礙坡道

改善前行穿線



改善後行穿線

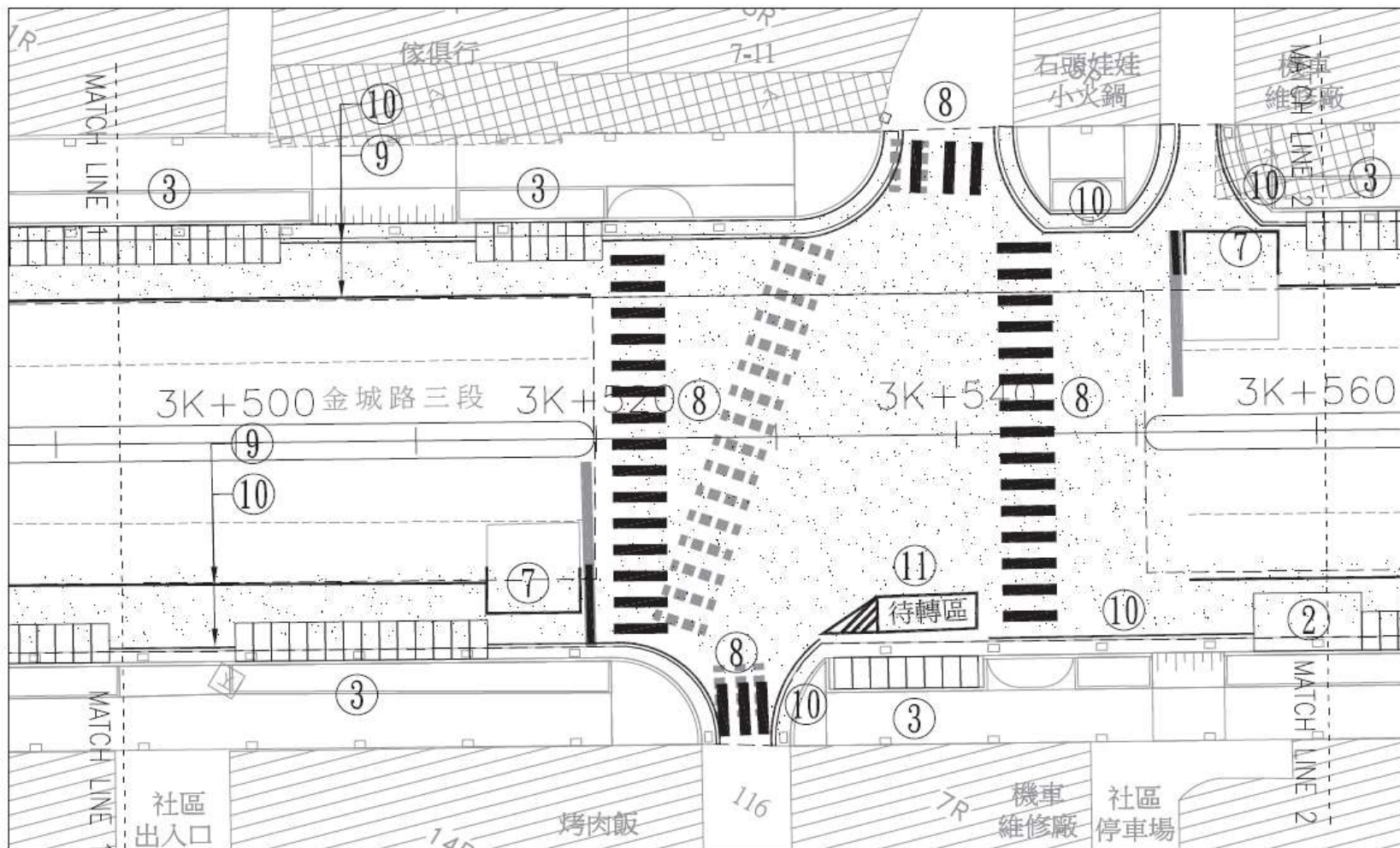




圖例

- ③ 標線編號
- AC鋪設範圍
- 既有行穿線位置
- 改善後行穿線位置

備註：  
施工期間，汽車停車位改繪為機車停車位，其相關費用包含於臨時繪製標線費用內。



瀝青混凝土鋪設與標線平面配置圖(2)

冰子

土城區公所

邑莒工程顧問有限公司  
YICHANG Engineering Consultants Ltd.

工程名稱：新北市土城區金城路三段人行道改善工程  
圖別：瀝青瀝上鋪設與標線平面配置圖(二)

修正	日期	說明	核准	繪圖	設計	比例尺 1:250	圖號 R-02	張號 59	業務號
				核對	核准	日期			

## ■ 金城路三段/116巷口



改善前：行穿線未與行車方向垂直

改善後：行穿線與行車方向垂直

## 新北市土城區金城路3段(峯廷街口) 路口改善前後對照圖



改善前

## 改善位置說明 ( 金城路3段及峯廷街口 )

1. 人行道增設連續綠帶
2. 機車退出人行道
3. 路口行穿線改善

4. 人行道鋪面更新
5. 無障礙設施建置
6. 庇護島設置



改善後



# ■ 金城路三段/峯廷街口

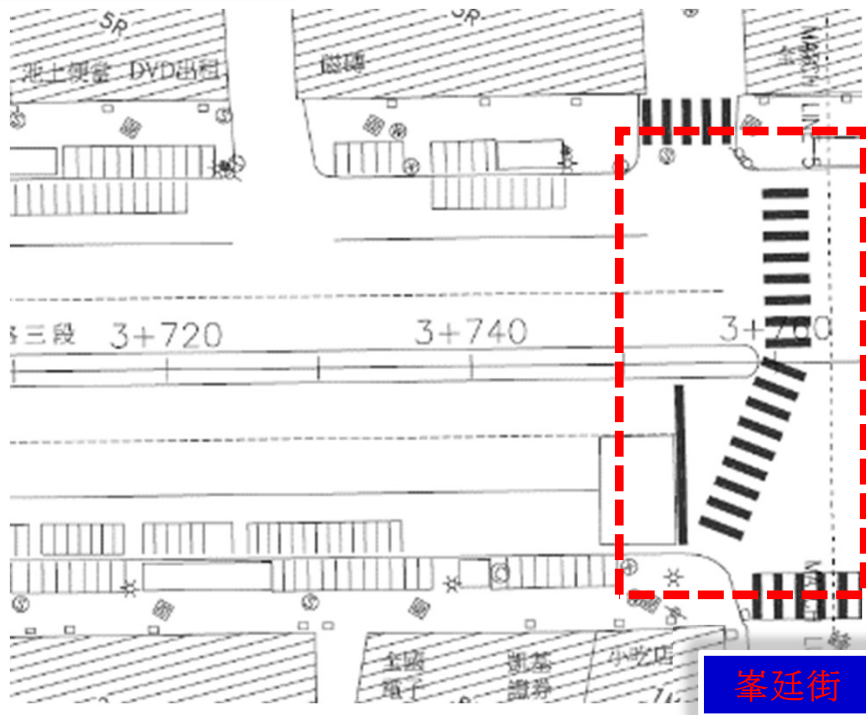


## 路口行穿線安全改善

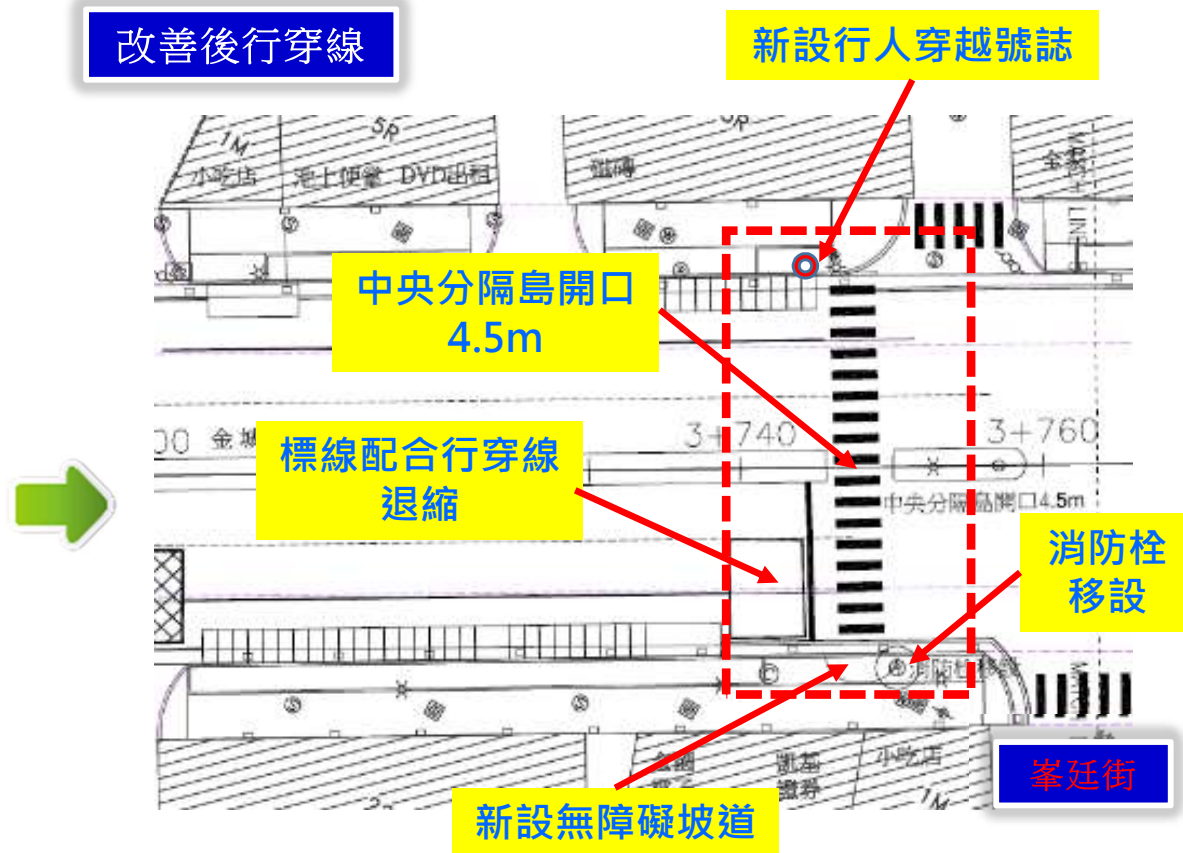
➤改善前：行穿線未與行車方向垂直及未設置標準無障礙坡道

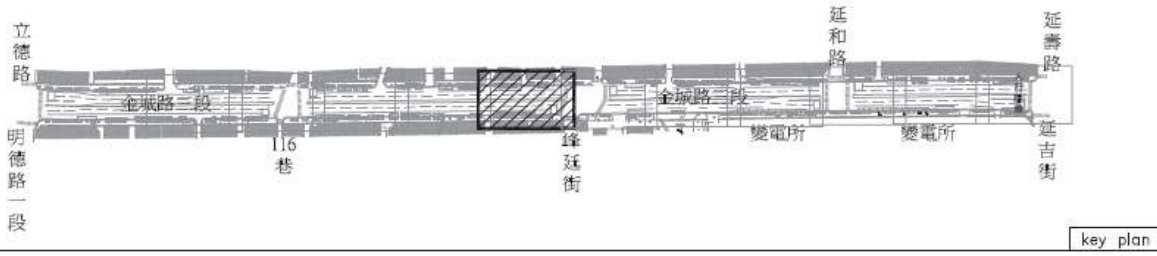
➤改善後：行穿線改善、設置庇護島及標準無障礙坡道

改善前行穿線

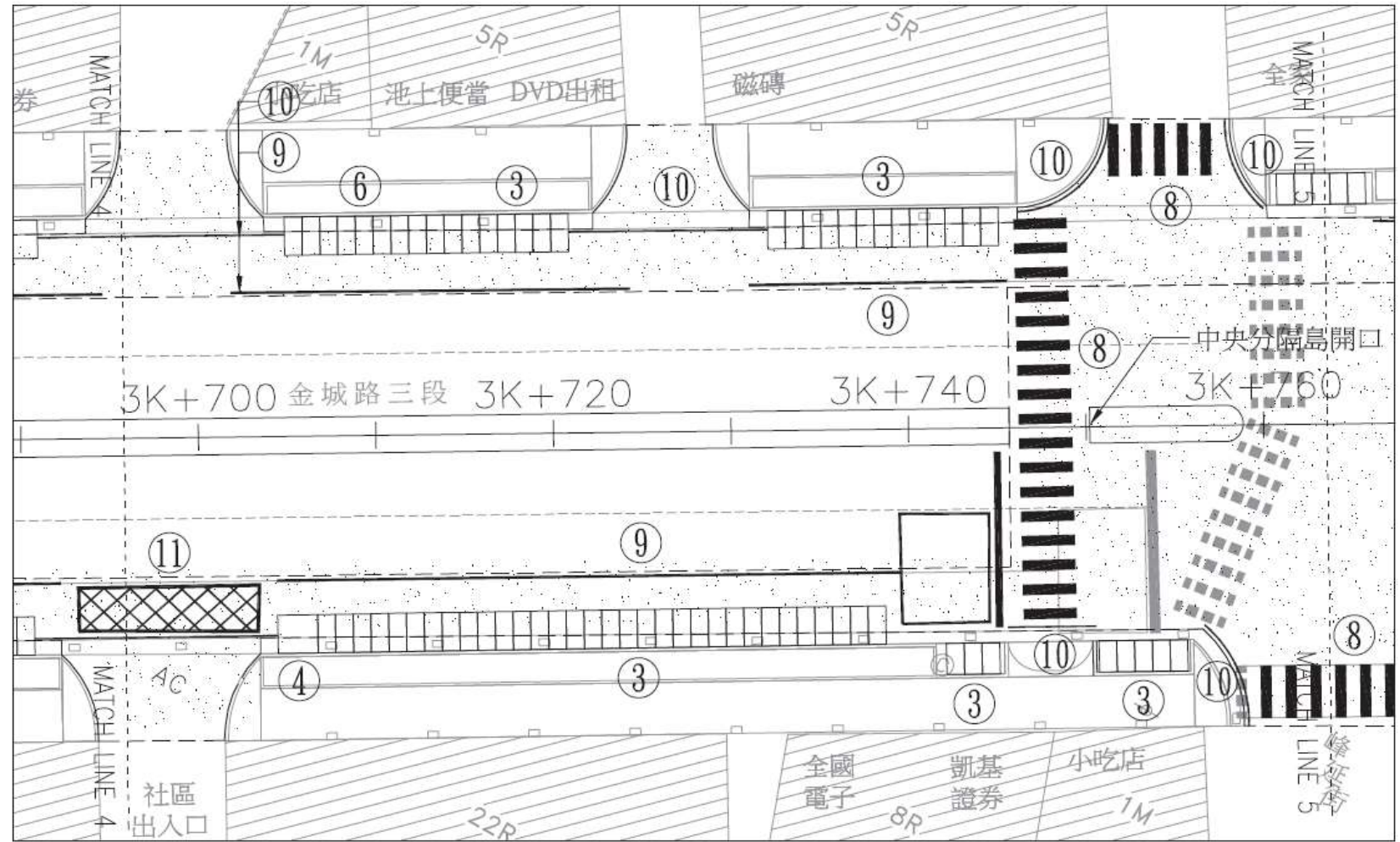


改善後行穿線





備註：  
 施工期間，汽車停車位改繪為機車停車位，其相關費用包含於臨時繪製標線費用內。



瀝青混凝土鋪設與標線平面配置圖(5)

Handwritten signature or initials.

土城區公所	邑菴工程顧問有限公司 YICHANG Engineering Consultants Ltd.	工程名稱：新北市土城區金城路三段人行道改善工程 圖別：瀝青混凝土鋪設與標線平面配置圖(五)	修正	日期	說明	核准	繪圖	設計	比例尺 1:250	圖號 R-05	張號 62	業務號
							核對	核准	日期			

## ■ 金城路三段/峯廷街口



改善前：行穿線歪斜



改善後：行穿線與行車方向垂直



改善前：中央分隔無開口



改善後：中央分隔島開口，形成庇護島